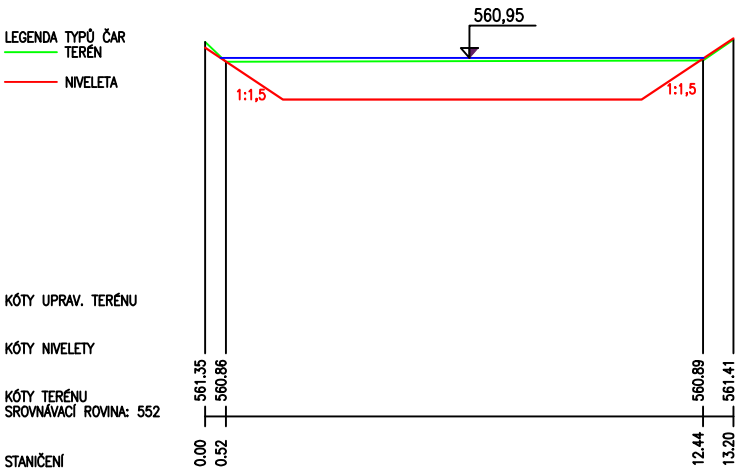
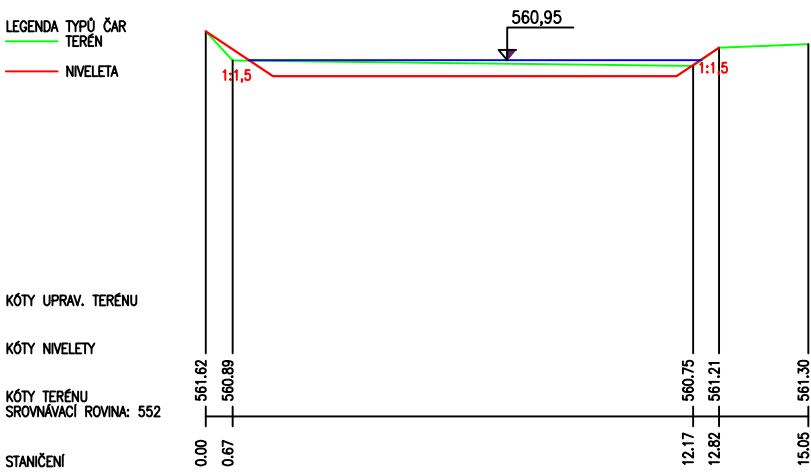


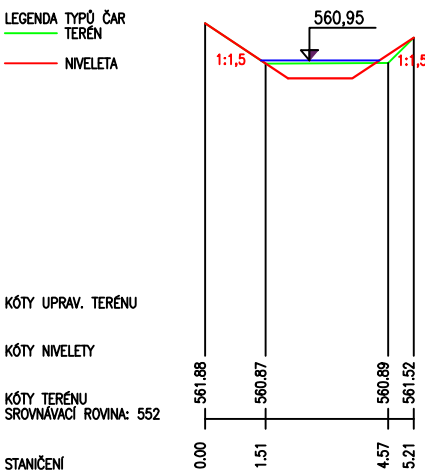
ŘEZ 1 km 0.01211 1:100/100



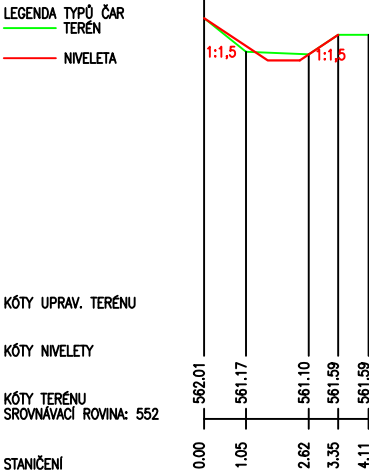
ŘEZ 2 km 0.01723 1:100/100



ŘEZ 3 km 0.02996 1:100/100



ŘEZ 4 km 0.04048 1:100/100



Projektant PROVOD inž. spol., s.r.o. V Podhájí 226/28 400 01 Ústí nad Labem E-mail: provod@provod.cz http://www.provod.cz	Zodpovědný projektant ING. MAREK VISKOT
	Vypracoval ING. MAREK VISKOT
	Katastrální území SKŘÍPOV
Zpracovatel HYDROPROGRESS, s.r.o. Sevastopolská 6 625 00 Brno E-mail: info@hydroprogress.cz http://www.hydroprogress.cz	Objednatel OBEC SKŘÍPOV
	Stupeň dokumentace DSP
	Datum KVĚTEN, 2022
Akce HOSPODAŘENÍ SE SRÁŽKOVÝMI VODAMI NA ÚZEMÍ OBCE SKŘÍPOV	Měřítko 1 : 1000
	Příloha PŘÍČNÉ PROFILY LOKALITA Č.5 - VODNÍ NÁDRŽ
Příloha	Příloha D.2.